

Číslo jednací: 019070089913
Vyřizuje: 
Tel.: 469 669 945
Mobil: 
E-mail: 
Datum: 10.04.2019







Vlčnov u Chrudimi, parc. č. 60, Revitalizace rybníka ve Vlčnově (územní nebo stavební řízení – bez záměru napojení na vodohospodářské)

Investor: Město Chrudim, Chrudim I, Resselovo náměstí, č.p. 77, 53701

V příloze jsou orientačně zakresleny vodohospodářské sítě pro veřejnou potřebu, které v zájmovém území provozuje VS Chrudim, a.s. V situaci nejsou zakresleny všechny vodovodní a kanalizační přípojky, jejich polohu si můžete ověřit dotazem u jejich vlastníků.

S realizací souhlasíme při respektování následujících podmínek:

- Při souběhu a křížení s vodovodem a kanalizací musí být dodržena minimální vzdálenost dle zákona č. 274/2001 Sb. v platném znění, případně dle požadavku provozovatele, a to:
 1. Mezi půdorysným okrajem potrubí a půdorysným okrajem ostatních sítí v souběhu 1,0 m a v křížení dle ČSN 736005.
 2. Mezi základy a svislými konstrukcemi staveb souvisejících s vodovodními a kanalizačními sítěmi (vodovodní armaturní šachty, čerpací a přečerpávací stanice včetně jejich oplocení) a půdorysným okrajem navrhovaných sítí 1,5 m.
 3. Mezi stěnou kanalizačních šachet a půdorysným okrajem navrhovaných sítí 0,5 m.
 4. Mezi základy a svislými konstrukcemi ostatních staveb včetně oplocení a víceletými dřevinami (vyjma keřů) a půdorysným okrajem vodovodního a kanalizačního potrubí 1,5 m.V případě, že bude v průběhu realizace stavby zjištěno, že výše uvedené podmínky nelze dodržet, budou kritická místa souběhů projednána a odsouhlasena s VS Chrudim, a.s.
- Při provádění zemních nebo jiných prací, které mohou stávající vodovodní a kanalizační řad poškodit, je **prováděcí organizace povinna** učinit veškerá opatření, aby k poškození nedošlo, a to:
 1. Uvědomí zástupce provozu VS Chrudim, a.s. –  tel.  
 2. Před zahájením stavebních prací požádá pracovníka VS Chrudim, a.s. o vytýčení vodovodního a kanalizačního řadu v naší správě –  (Umístění vytýčených zařízení požadujeme ověřit vždy ruční sondou, aby nedošlo k jeho poškození).
 3. Proveďte vyznačení polohy vytýčeného vodovodního a kanalizačního řadu přímo na staveništi.
 4. Pracovníky, kteří budou provádět zemní práce v blízkosti těchto řadů (tohoto řadu), zástupce prováděcí organizace upozorní, aby dbali maximální opatrnosti a ve vzdálenosti nejméně 1,0 m na každou stranu od osy potrubí nepoužívali nevhodné nářadí a těžkou mechanizaci (hloubící a nákladní stroje, sbíječky apod.).
 5. Obnažený vodovodní a kanalizační řad musí být řádně zabezpečen proti poškození a před jeho záhozem bude zástupce provozu VS Chrudim, a.s. přizván ke kontrole, zda nedošlo k jeho viditelnému poškození.
 6. Každé poškození vodovodního a kanalizačního řadu nahlásí prováděcí organizace neprodleně na příslušný provoz VS Chrudim, a.s.

Toto vyjádření má platnost 2 roky ode dne vydání.

 **VS Chrudim**
Vodárenská společnost Chrudim, a.s.
Novoměstská 626, 537 28 Chrudim

vedoucí zákaznického centra

Přílohy: Mapa_O19070089913.pdf
Provoz: Chrudim